

Avenue de l'Ursuya
64250 CAMBO-LES-BAINS



DEMANDE D'ENREGISTREMENT

Articles L.512-7 et suivants du Code de l'Environnement

CERFA n°15679*04

Département des Pyrénées-Atlantiques
Communes de Saint-Esteben et Ayherre (64)

INSTALLATION DE VALORISATION ET DE STOCKAGE DE DECHETS INERTES

Version d'octobre 2022

Affaire n° 20-005

PJ2 – PLAN DES ABORDS



Dossier réalisé par :

BUREAU D'ETUDES EN ENVIRONNEMENT
Cabinet Nicolas Nouger

Membre du Groupement Professionnel OPHITE – Adhérent Afite
26 rue d'Espagne – 64100 BAYONNE

☎ 05 59 46 10 85 / contact@cabinetnouger.com /

www.cabinetnouger.com

Département des Pyrénées Atlantiques

Communes de SAINT-ESTEBEN et AYHERRE
lieu-dit « Abarratia-Ordoquia »









SOCIÉTÉ DES CARRIÈRES DE SARE

Enregistrement d'une ICPE PLAN DES ABORDS



Septembre 2022

Echelle : 1/2 500

-  Emprise de l'établissement SCS après extension de l'ISDI
-  Périmètre ISDI autorisé par AP de 2012 complété en 2013
-  Rayon réglementaire de 100 m
-  447pp Numéro de parcelle (pp : pour partie) concernée par l'ISDI
-  Limite communale
-  Ruisseau (tracé IGN)
-  Bâtiment agricole
-  A Références géographiques (PJ0)

Source : geoportail

